

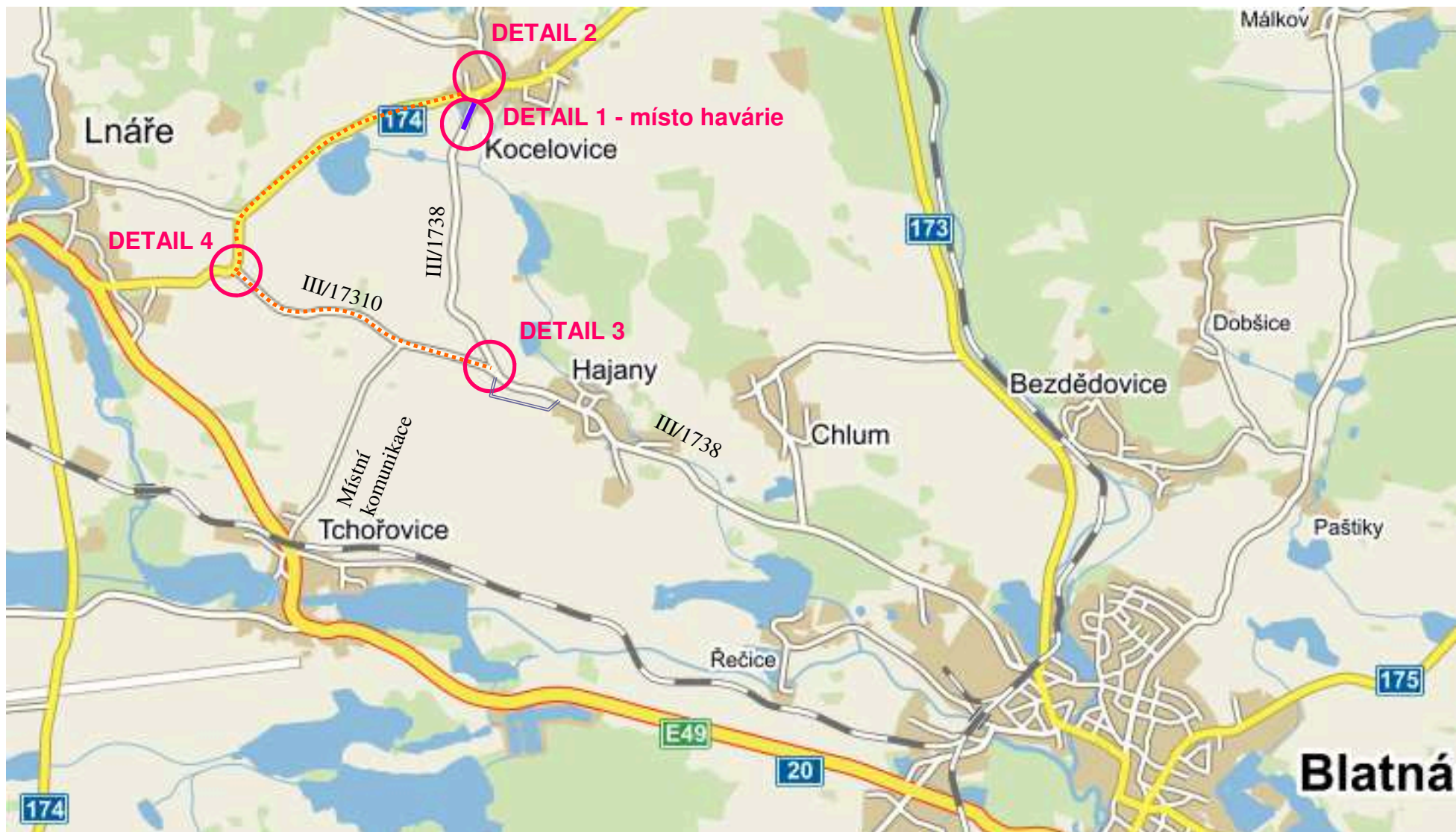


DIO - dopravní omezení při havárii výpusti z rybníka Kaliště, silnice III/1738 u Kocelovic

-  místo havárie, kde budou provedeny částečné a úplné uzavírky
-  objízdňá trasa při úplné uzavírce



DETAIL 1A

Místo havárie u rybníka Kaliště

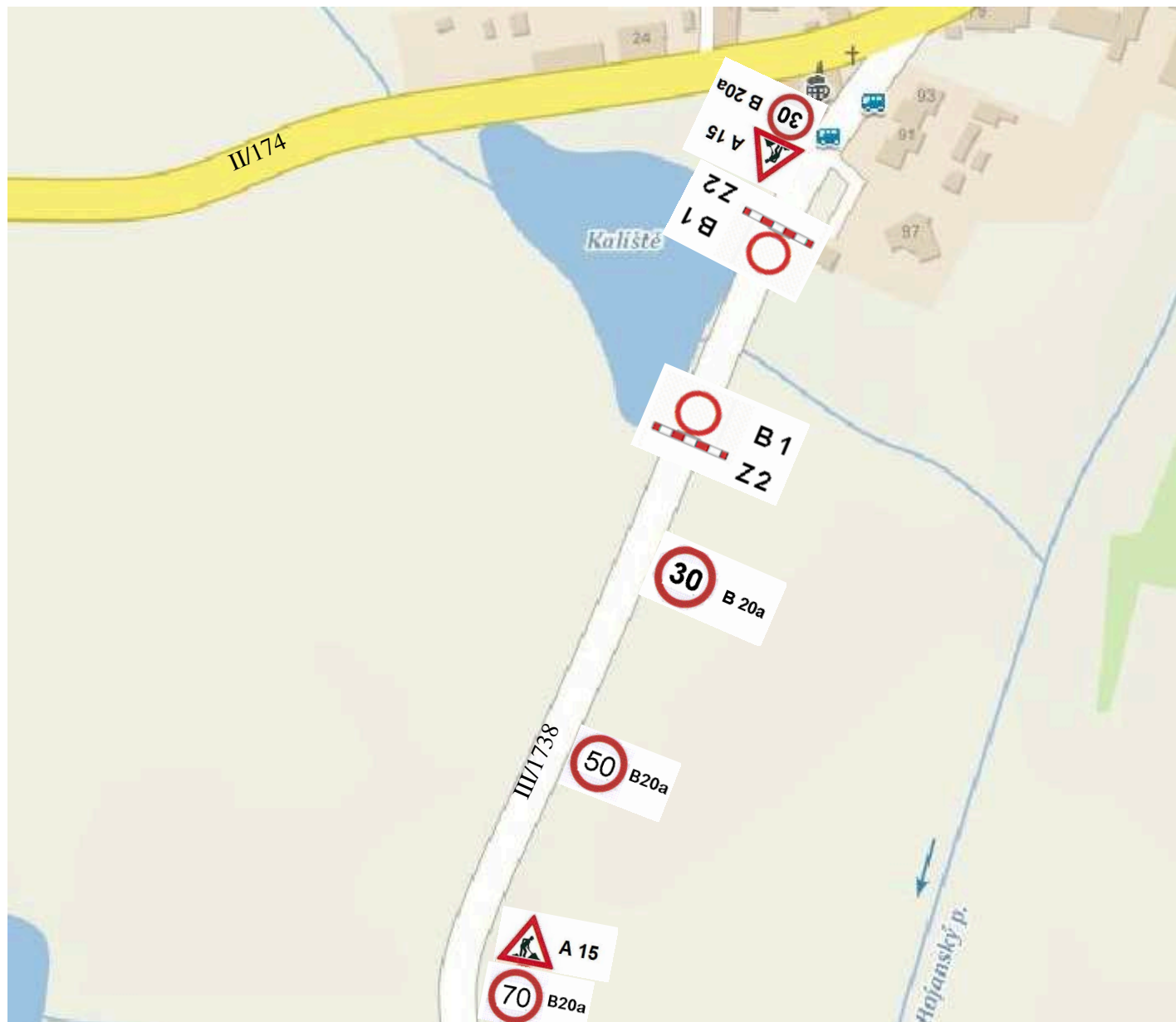
**ČÁSTEČNÁ UZAVÍRKA
SILNICE III/1738 PŘED
ZAHÁJENÍM PRACÍ**



DETAIL 1B

Místo havárie u rybníka Kaliště

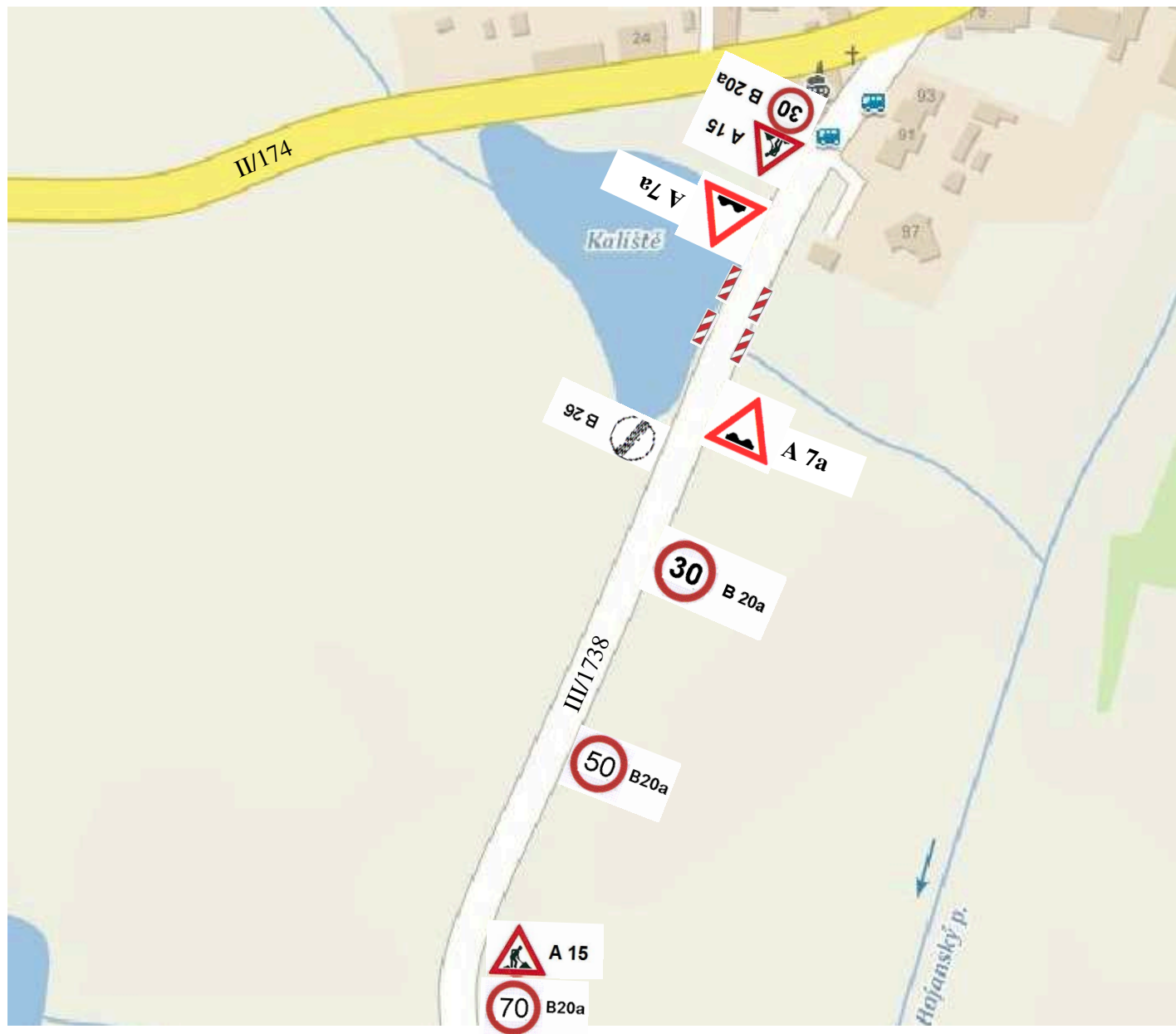
**ÚPLNÁ UZAVÍRKA SIL-
NICE III/1738 PŘI OD-
STRAŇOVÁNÍ HAVÁRIE**



DETAIL 1C

Místo havárie u rybníka Kaliště

**ČÁSTEČNÁ UZAVÍRKA
SILNICE III/1738 PO
PROVEDENÍ PRACÍ, DO
DOBY ZAASFALTOVÁNÍ**



DETAIL 2

Křižovatka silnic II/174 x
III/1738 v obci Kocelovice

**VYZNAČENÍ OBJÍŽDKY
PŘI ÚPLNÉ UZAVÍRCE
SILNICE III/1738 (PŘI
ODSTRAŇOVÁNÍ HAVÁ-
RIE)**



DETAIL 3

Křižovatka silnic III/1738 x
III/17310 nad obcí Hajany

**VYZNAČENÍ OBJÍŽDKY
PŘI ÚPLNÉ UZAVÍRCE
SILNICE III/1738 (PŘI
ODSTRAŇOVÁNÍ HAVÁ-
RIE)**



DETAIL 4

Křižovatka silnic II/174 x
III/17310 nad obcí Lnáře

**VYZNAČENÍ OBJÍŽDKY
PŘI ÚPLNÉ UZAVÍRCE
SILNICE
III/1738 (PŘI ODSTRANOVÁNÍ
HAVÁRIE)**

